



**АДМИНИСТРАЦИЯ МУНИЦИПАЛЬНОГО ОБРАЗОВАНИЯ  
ТУАПСИНСКИЙ РАЙОН**

**ПОСТАНОВЛЕНИЕ**

от 29.05.2023

№ 934

г. Туапсе

**О внесении изменений в постановление администрации  
муниципального образования Туапсинский район  
от 10 июня 2020 г. № 722 «Об утверждении схемы  
размещения объектов, размещение которых может  
осуществляться на землях или земельных участках,  
находящихся в государственной или муниципальной  
собственности, без предоставления земельных участков и  
установления сервитутов»**

Руководствуясь Земельным кодексом Российской Федерации, Законом Краснодарского края от 05 ноября 2002 г. № 532-КЗ «Об основах регулирования земельных отношений в Краснодарском крае», Федеральным законом от 06 октября 2003 г. № 131-ФЗ «Об общих принципах организации местного самоуправления в Российской Федерации», пунктом 4.11 Порядка и условий размещения объектов на землях или земельных участках, находящихся в государственной или муниципальной собственности, без предоставления земельных участков и установления сервитутов на территории Краснодарского края, утвержденного постановлением главы администрации (губернатора) Краснодарского края от 06 июля 2015 г. № 627 «Об установлении порядка и условий размещения объектов на землях или земельных участках, находящихся в государственной или муниципальной собственности, без предоставления земельных участков и установления сервитутов на территории Краснодарского края», Уставом муниципального образования Туапсинский район **п о с т а н о в л я ю:**

1. Внести в приложение к постановлению администрации муниципального образования Туапсинский район от 10 июня 2020 г. № 722 «Об утверждении схемы размещения объектов, размещение которых может осуществляться на землях или земельных участках, находящихся в

государственной или муниципальной собственности, без предоставления земельных участков и установления сервитутов» - схему размещения объектов, указанных в пунктах 19 – 21 Перечня объектов, размещение которых может осуществляться на землях или земельных участках, находящихся в государственной или муниципальной собственности, без предоставления земельных участков и установления сервитутов, утвержденного постановлением Правительства Российской Федерации от 3 декабря 2014 г. № 1300 в границах муниципального образования Туапсинский район следующие изменения:

1) пункты 45, 46, 47, 48 изложить в новой редакции согласно приложению к настоящему постановлению;

2) дополнить пунктами 206 – 209 согласно приложению к настоящему постановлению.

2. Разместить настоящее постановление на официальном сайте администрации муниципального образования Туапсинский район в информационно-телекоммуникационной сети «Интернет».

3. Опубликовать настоящее постановление в средствах массовой информации Туапсинского района.

4. Контроль за выполнением настоящего постановления возложить на заместителя главы администрации муниципального образования Туапсинский район Балмашева Э.В.

5. Постановление вступает в силу со дня его официального опубликования.

Исполняющий обязанности главы  
муниципального образования  
Туапсинский район

В.А. Архипов

Приложение

к постановлению администрации  
муниципального образования  
Туапсинский район  
от 29.05.2023 № 934

**ИЗМЕНЕНИЯ,  
внесенные в схему размещения объектов, указанных в пунктах 19 – 21 Перечня объектов, размещение которых может осуществляться на землях или земельных участках, находящихся в государственной или муниципальной собственности, без предоставления земельных участков и установления сервитутов, утвержденного постановлением Правительства Российской Федерации от 3 декабря 2014 г. № 1300 в границах муниципального образования Туапсинский район**

1. Пункты 45,46, 47, 48 изложить в новой редакции:

Порядковый номер объекта	Адресный ориентир - место размещения объекта(ов) или наименование (описание) территории, на которой предполагается размещение объекта(ов), кадастровый номер земельного участка (в случае его наличия) <1>	Вид объекта(ов), предполагаемых к размещению на соответствующей территории, и их необходимое количество <2>	Площадь территории, на которой планируется размещение объекта(ов), размеры объекта(ов)	Специализация объекта(ов) (с указанием оказываемой услуги)	Дополнительные требования, предъявляемые к объекту(ам)	Примечание <3>
1	2	3	4	5	6	7
45	Краснодарский край, Туапсинский район, Небугское с/п, с. Агой в границах части земельного участка с кадастровым номером 23:33:0110001:695 в системе координат МСК-23 378645.88 1383330.85 378659.30 1383353.44 378656.23 1383355.36 378529.00 1383415.77 378504.55 1383428.22 378473.93 1383442.93 378475.52 1383451.74 378444.04 1383468.45 378432.12 1383443.31 378507.65 1383406.21	нестационарные объекты, указанные в пункте 19 Перечня объектов, размещение которых может осуществляться на землях или земельных участках, находящихся в государственной или муниципальной собственности, без предоставления земельных участков и установления сервитутов, утвержденного постановлением Правительства Российской Федерации от 3 декабря 2014 года № 1300	5390 кв.м		ГОСТ Р 55698-2013 «Туристические услуги. Услуги пляжей. Общие требования.», СП 42.13330.2011 «Градостроительство. Планировка и застройка городских и сельских поселений», постановление главы администрации Краснодарского края от 30.06.2006 № 536 «Об утверждении Правил охраны жизни людей на водных объектах в Краснодарском крае и	водоохранная зона Черного моря  Зонты, расположенные на земельном участке пункта 208, используются пользователем данной пляжной территории. Медицинский пост, теневые навесы, устройство для мытья ног, туалет, душ, используются

1	2	3	4	5	6	7
					правил пользования водными объектами в Краснодарском крае для плавания на маломерных судах»	пользователями земельных участков пунктов 47, 206, 208.
46	Краснодарский край, Туапсинский район, Небугское с/п, с. Агой в границах части земельного участка с кадастровым номером 23:33:0110001:695 в системе координат МСК-23  378645.88 1383330.85 378659.30 1383353.44 378656.23 1383355.36 378529.00 1383415.77 378504.55 1383428.22 378473.93 1383442.93 378475.52 1383451.74 378444.04 1383468.45 378432.12 1383443.31 378507.65 1383406.21	нестационарные объекты, указанные в пункте 21 Перечня объектов, размещение которых может осуществляться на землях или земельных участках, находящихся в государственной или муниципальной собственности, без предоставления земельных участков и установления сервитутов, утвержденного постановлением Правительства Российской Федерации от 3 декабря 2014 года № 1300	5390 кв.м		СП 42.13330.2011 «Градостроительство. Планировка и застройка городских и сельских поселений» постановление главы администрации Краснодарского края от 30.06.2006 № 536 «Об утверждении Правил охраны жизни людей на водных объектах в Краснодарском крае и правил пользования водными объектами в Краснодарском крае для плавания на маломерных судах»	водоохранная зона Черного моря  Спасательный пункт используется пользователями земельных участков пунктов 48, 207, 209. Стенды для спасательных средств, расположенные на земельном участке пункта 209, используются пользователем данной пляжной территории.
47	Краснодарский край, Туапсинский район, Небугское с/п, с. Агой в границах кадастрового квартала 23:33:0110001 в системе координат МСК-23  378637.12 1383316.20 378645.86 1383330.84 378507.65 1383406.21 378432.12 1383443.29 378425.35 1383427.09 378519.22 1383378.13 378549.39 1383361.48 378599.06 1383335.11	нестационарные объекты, указанные в пункте 19 Перечня объектов, размещение которых может осуществляться на землях или земельных участках, находящихся в государственной или муниципальной собственности, без предоставления земельных участков и установления сервитутов, утвержденного постановлением Правительства Российской Федерации от 3 декабря 2014 года № 1300	4490 кв.м		ГОСТ Р 55698-2013 «Туристические услуги. Услуги пляжей. Общие требования.», СП 42.13330.2011 «Градостроительство. Планировка и застройка городских и сельских поселений», постановление главы администрации Краснодарского края от 30.06.2006 № 536 «Об утверждении Правил охраны жизни людей на водных объектах в Краснодарском крае и	водоохранная зона Черного моря Зонты используются пользователем земельного участка пункта 206.  Медицинский пост, теневые навесы, устройство для мытья ног, туалет, душ, расположенные на земельном участке пункта 45, используются

1	2	3	4	5	6	7
					правил пользования водными объектами в Краснодарском крае для плавания на маломерных судах»	пользователем данной пляжной территории. Кабинки для переодевания, урны, информационный стенд, расположенные на земельном участке пункта 47, используются пользователем данной пляжной территории
48	Краснодарский край, Туапсинский район, Небугское с/п, с. Агой в границах кадастрового квартала 23:33:0110001 в системе координат МСК-23  378637.12 1383316.20 378645.86 1383330.84 378507.65 1383406.21 378432.12 1383443.29 378425.35 1383427.09 378519.22 1383378.13 378549.39 1383361.48 378599.06 1383335.11	нестационарные объекты, указанные в пункте 21 Перечня объектов, размещение которых может осуществляться на землях или земельных участках, находящихся в государственной или муниципальной собственности, без предоставления земельных участков и установления сервитутов, утвержденного постановлением Правительства Российской Федерации от 3 декабря 2014 года № 1300	4490 кв.м		СП 42.13330.2011 «Градостроительство. Планировка и застройка городских и сельских поселений» постановление главы администрации Краснодарского края от 30.06.2006 № 536 «Об утверждении Правил охраны жизни людей на водных объектах в Краснодарском крае и правил пользования водными объектами в Краснодарском крае для плавания на маломерных судах»	водоохранная зона Черного моря  Стенды для спасательных средств используются пользователем земельного участка пункта 207.  Спасательный пункт, расположенный на земельном участке пункта 46, используются пользователем данной пляжной территории

## 2. Дополнить пунктами: 206, 207, 208, 209.

Порядковый номер объекта	Адресный ориентир - место размещения объекта(ов) или наименование (описание) территории, на которой предполагается размещение объекта(ов), кадастровый номер земельного участка (в случае его наличия) <1>	Вид объекта(ов), предполагаемых к размещению на соответствующей территории, и их необходимое количество <2>	Площадь территории, на которой планируется размещение объекта(ов), размеры	Специализация объекта(ов) (с указанием оказываемой услуги)	Дополнительные требования, предъявляемые к объекту(ам)	Примечание <3>
--------------------------	--	---	--	--	--	----------------

			объекта(ов)			
1	2	3	4	5	6	7
206	<p>Краснодарский край, Туапсинский район, Небугское с/п, с. Агой в границах части земельного участка с кадастровым номером 23:33:0110001:695 в системе координат МСК-23</p> <p>378858.71 1383175.36  378860.64 1383177.67  378815.69 1383215.29  378793.75 1383237.00  378786.44 1383259.99  378781.64 1383266.16  378744.90 1383301.67  378734.52 1383284.16  378804.28 1383218.84  378840.83 1383186.74</p>	<p>нестационарные объекты, указанные в пункте 19 Перечня объектов, размещение которых может осуществляться на землях или земельных участках, находящихся в государственной или муниципальной собственности, без предоставления земельных участков и установления сервитутов, утвержденного постановлением Правительства Российской Федерации от 3 декабря 2014 года № 1300</p>	1810 кв.м		<p>ГОСТ Р 55698-2013 «Туристические услуги. Услуги пляжей. Общие требования.», СП 42.13330.2011 «Градостроительство. Планировка и застройка городских и сельских поселений», постановление главы администрации Краснодарского края от 30.06.2006 № 536 «Об утверждении Правил охраны жизни людей на водных объектах в Краснодарском крае и правил пользования водными объектами в Краснодарском крае для плавания на маломерных судах»</p>	<p>водоохранная зона Черного моря</p> <p>Кабинки для переодевания, урны, информационный стенд используются пользователем земельного участка пункта 47.</p> <p>Зонты, расположенные на земельном участке пункта 47, используются пользователем данной пляжной территории.</p> <p>Медицинский пост, тентовые навесы, устройство для мытья ног, туалет, душ, расположенные на земельном участке пункта 45, используются пользователем данной пляжной территории.</p>

1	2	3	4	5	6	7
207	<p>Краснодарский край, Туапсинский район, Небугское с/п, с. Агой в границах части земельного участка с кадастровым номером 23:33:0110001:695 в системе координат МСК-23</p> <p>378858.71 1383175.36  378860.64 1383177.67  378815.69 1383215.29  378793.75 1383237.00  378786.44 1383259.99  378781.64 1383266.16  378744.90 1383301.67  378734.52 1383284.16  378804.28 1383218.84  378840.83 1383186.74</p>	<p>нестационарные объекты, указанные в пункте 21 Перечня объектов, размещение которых может осуществляться на землях или земельных участках, находящихся в государственной или муниципальной собственности, без предоставления земельных участков и установления сервитутов, утвержденного постановлением Правительства Российской Федерации от 3 декабря 2014 года № 1300</p>	1810 кв.м		<p>СП 42.13330.2011 «Градостроительство. Планировка и застройка городских и сельских поселений» постановление главы администрации Краснодарского края от 30.06.2006 № 536 «Об утверждении Правил охраны жизни людей на водных объектах в Краснодарском крае и правил пользования водными объектами в Краснодарском крае для плавания на маломерных судах»</p>	<p>водоохранная зона Черного моря</p> <p>Стенды спасательных средств, расположенные на земельном участке пункта 48, используются пользователем данной пляжной территории. Спасательный пункт, расположенный на земельном участке пункта 46, используются пользователем данной пляжной территории.</p>
208	<p>Краснодарский край, Туапсинский район, Небугское с/п, с. Агой в границах кадастрового квартала 23:33:0110001 в системе координат МСК-23:</p> <p>378849.67 1383163.64  378858.69 1383175.36  378840.83 1383186.74  378804.28 1383218.84  378734.54 1383284.15  378724.96 1383267.70  378767.19 1383231.32  378799.78 1383202.75  378821.88 1383182.56  378834.96 1383173.81</p>	<p>нестационарные объекты, указанные в пункте 19 Перечня объектов, размещение которых может осуществляться на землях или земельных участках, находящихся в государственной или муниципальной собственности, без предоставления земельных участков и установления сервитутов, утвержденного постановлением Правительства Российской Федерации от 3 декабря 2014 года № 1300</p>	2619 кв.м		<p>ГОСТ Р 55698-2013 «Туристические услуги. Услуги пляжей. Общие требования.», СП 42.13330.2011 «Градостроительство. Планировка и застройка городских и сельских поселений», постановление главы администрации Краснодарского края от 30.06.2006 № 536 «Об утверждении Правил охраны жизни людей на водных объектах в Краснодарском крае и правил пользования водными объектами в Краснодарском крае для плавания на маломерных судах»</p>	<p>Зонты используются пользователем земельного участка пункта 45. Медицинский пост, теневые навесы, устройство для мытья ног, туалет, душ, информационный стенд, расположенные на земельном участке пункта 45, используются пользователем данной пляжной территории.</p>

1	2	3	4	5	6	7
209	Краснодарский край, Туапсинский район, Небугское с/п, с. Агой в границах кадастрового квартала 23:33:0110001 в системе координат МСК-23:  378849.67 1383163.64 378858.69 1383175.36 378840.83 1383186.74 378804.28 1383218.84 378734.54 1383284.15 378724.96 1383267.70 378767.19 1383231.32 378799.78 1383202.75 378821.88 1383182.56 378834.96 1383173.81	нестационарные объекты, указанные в пункте 21 Перечня объектов, размещение которых может осуществляться на землях или земельных участках, находящихся в государственной или муниципальной собственности, без предоставления земельных участков и установления сервитутов, утвержденного постановлением Правительства Российской Федерации от 3 декабря 2014 года № 1300	2619 кв.м		СП 42.13330.2011 «Градостроительство. Планировка и застройка городских и сельских поселений» постановление главы администрации Краснодарского края от 30.06.2006 № 536 «Об утверждении Правил охраны жизни людей на водных объектах в Краснодарском крае и правил пользования водными объектами в Краснодарском крае для плавания на маломерных судах»	водоохранная зона Черного моря Стенды для спасательных средств используются пользователем земельного участка пункта 46. Спасательный пункт, расположенный на земельном участке пункта 46, используются пользователем данной пляжной территории.

<1> В случае применения видового принципа составления схемы размещения объектов в данной графе указывается место размещения объекта. В случае применения территориально-видового или территориального принципа составления схемы размещения объектов в данной графе указывается наименование (описание) соответствующей территории, а также место размещения объекта.

<2> В случае применения территориального принципа составления схемы размещения объектов перечисляются все виды объектов, указанных в пунктах 19 - 30 Перечня, предполагаемых к размещению на соответствующей территории.

<3> Указание сведений об охранных, санитарно-защитных и иных (в том числе проектируемых) зонах с особыми условиями использования территорий, которые установлены в границах предполагаемого места размещения объекта.

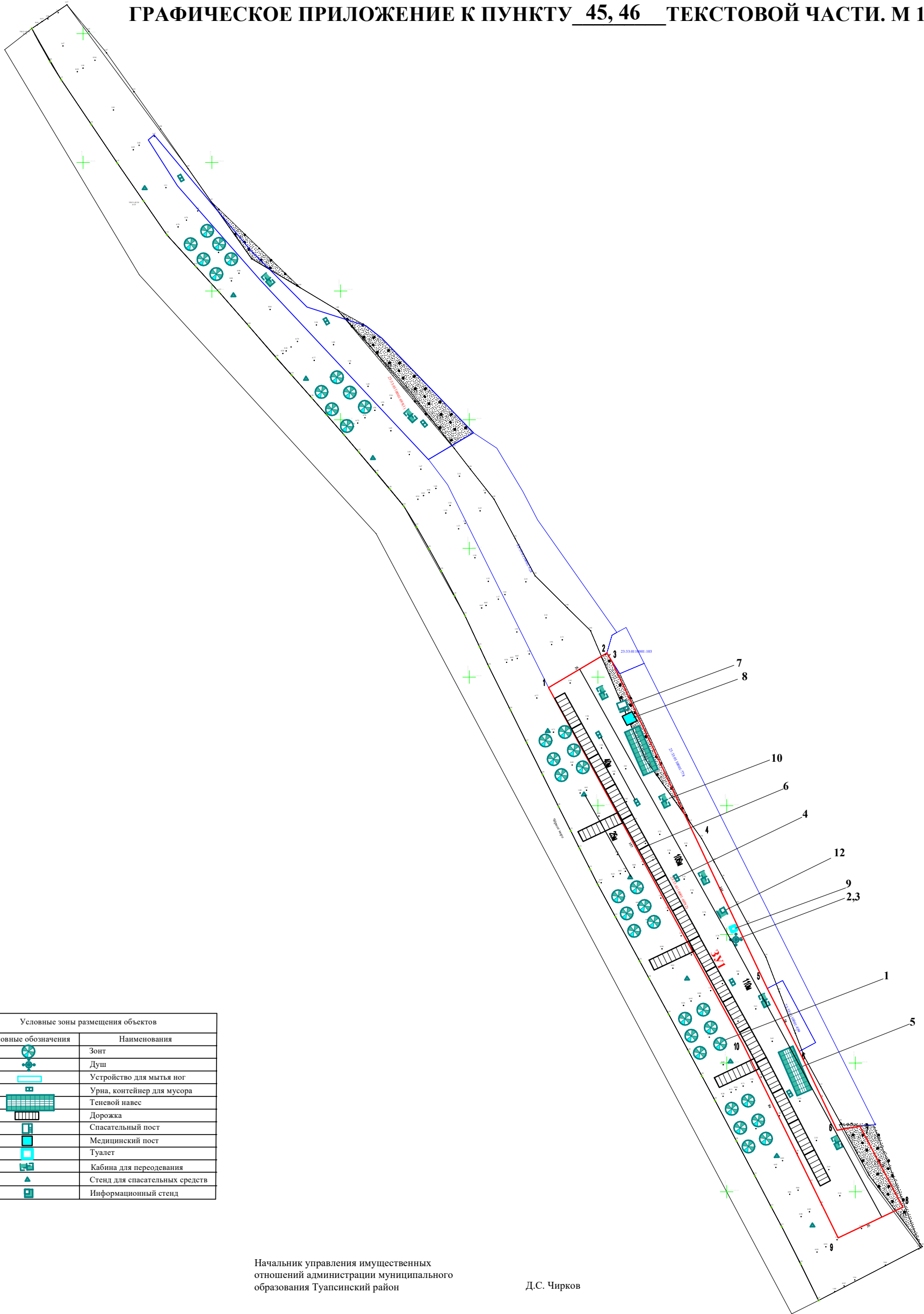
Начальник управления имущественных отношений  
администрации муниципального образования  
Туапсинский район

Д.С. Чирков





# ГРАФИЧЕСКОЕ ПРИЛОЖЕНИЕ К ПУНКТУ 45, 46 ТЕКСТОВОЙ ЧАСТИ. М 1:500



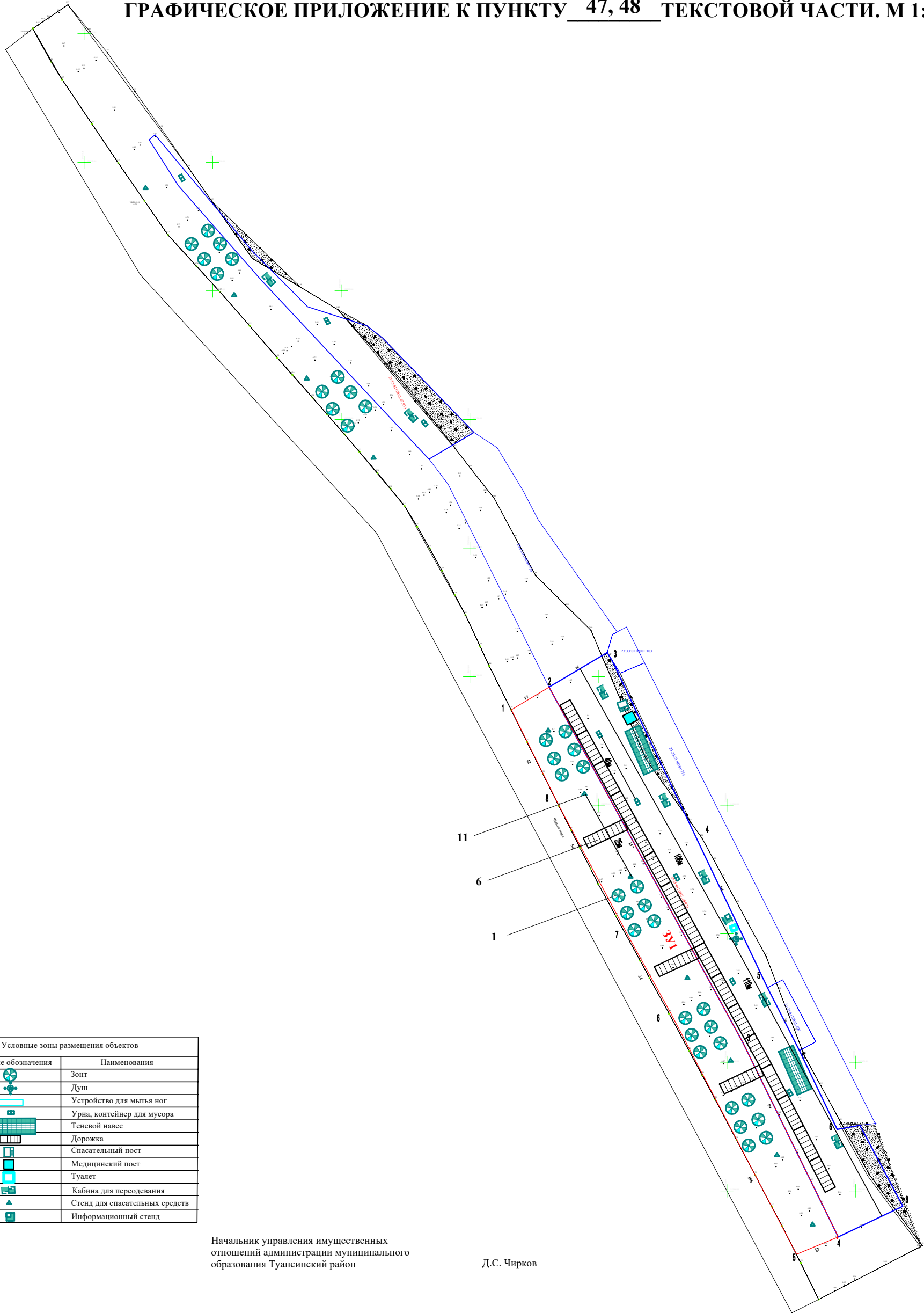
Условные зоны размещения объектов		
№п/п	Условные обозначения	Наименования
1		Зонт
2		Душ
3		Устройство для мытья ног
4		Урна, контейнер для мусора
5		Теневой навес
6		Дорожка
7		Спасательный пост
8		Медицинский пост
9		Туалет
10		Кабина для переодевания
11		Стенд для спасательных средств
12		Информационный стенд

Начальник управления имущественных  
отношений администрации муниципального  
образования Туапсинский район

Д.С. Чирков



# ГРАФИЧЕСКОЕ ПРИЛОЖЕНИЕ К ПУНКТУ 47, 48 ТЕКСТОВОЙ ЧАСТИ. М 1:500



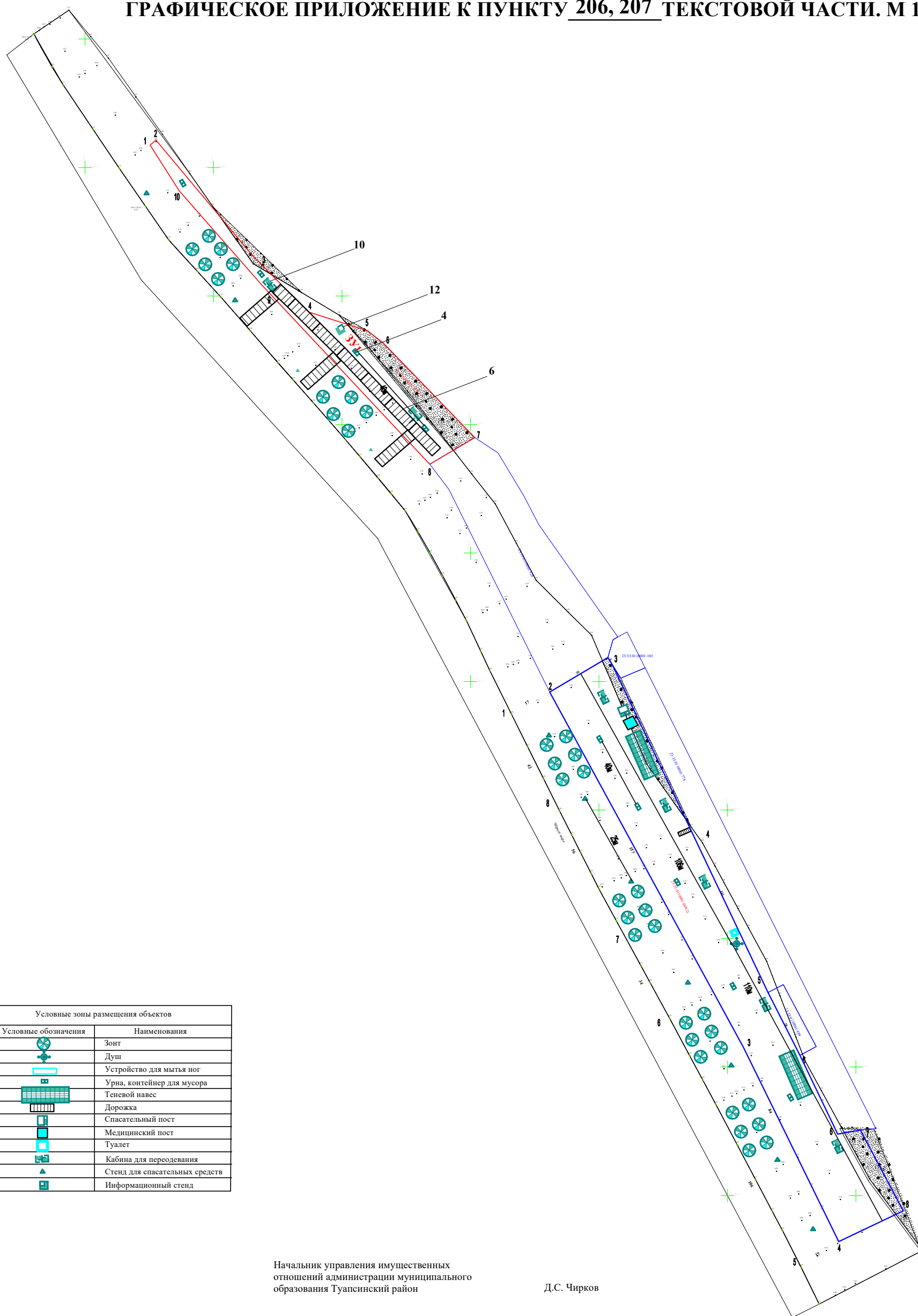
Условные зоны размещения объектов		
№п/п	Условные обозначения	Наименования
1		Зонт
2		Душ
3		Устройство для мытья ног
4		Урна, контейнер для мусора
5		Теневой навес
6		Дорожка
7		Спасательный пост
8		Медицинский пост
9		Туалет
10		Кабина для переодевания
11		Стенд для спасательных средств
12		Информационный стенд

Начальник управления имущественных  
отношений администрации муниципального  
образования Туапсинский район

Д.С. Чирков



# ГРАФИЧЕСКОЕ ПРИЛОЖЕНИЕ К ПУНКТУ 206, 207 ТЕКСТОВОЙ ЧАСТИ. М 1:500



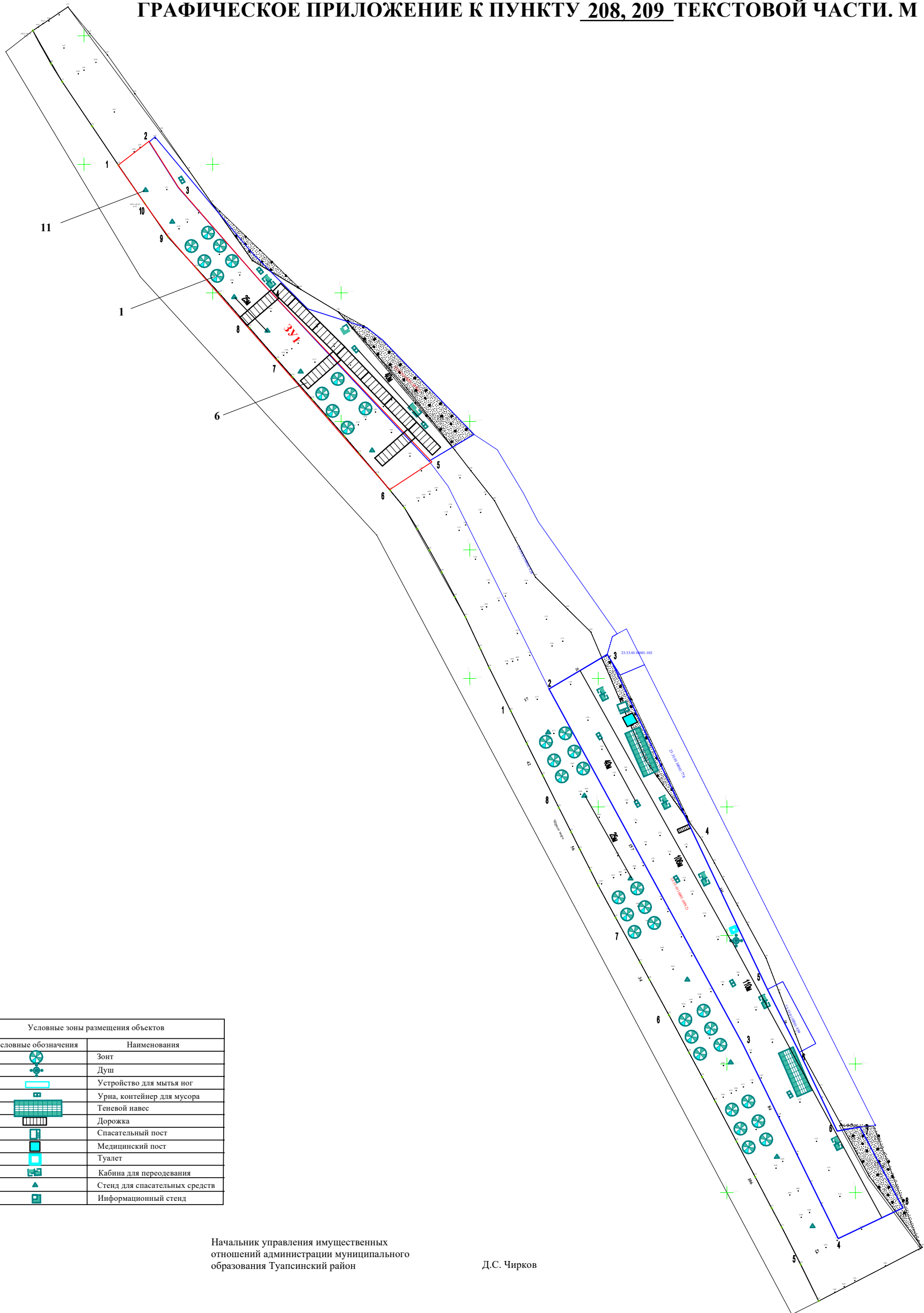
Условные зоны размещения объектов		
№п/п	Условные обозначения	Наименования
1		Зонт
2		Душ
3		Устройство для мытья ног
4		Урна, контейнер для мусора
5		Теневой навес
6		Дорожка
7		Спасательный пост
8		Медицинский пост
9		Туалет
10		Кабина для переодевания
11		Стенд для спасательных средств
12		Информационный стенд

Начальник управления имущественных отношений администрации муниципального образования Туапсинский район

Д.С. Чирков



# ГРАФИЧЕСКОЕ ПРИЛОЖЕНИЕ К ПУНКТУ 208, 209 ТЕКСТОВОЙ ЧАСТИ. М 1:500



Условные зоны размещения объектов		
№п/п	Условные обозначения	Наименования
1		Зонт
2		Душ
3		Устройство для мытья ног
4		Урна, контейнер для мусора
5		Теневой навес
6		Дорожка
7		Спасательный пост
8		Медицинский пост
9		Туалет
10		Кабина для переодевания
11		Стенд для спасательных средств
12		Информационный стенд

Начальник управления имущественных  
отношений администрации муниципального  
образования Туапсинский район

Д.С. Чирков